

ఫారం - 1

(ఆంధ్ర ప్రదేశ్ మెట్రోపాలిటన్ ప్రాంతం మరియు పట్టణాభివృద్ధి అథారిటీ చట్టం, 2016 లో విభాగం 29(4) క్రింద)

పద్మనాభం మండలం, నరసాపురం, తునివలస గ్రామం లో ఎ. 116.42 సెం.ల భూమిని భూ సమీకరణ పథకం క్రింద తీసుకొనుటకు ఉద్దేశించబడిన ప్రచురణ.

సూచన: G.O.Ms.No. 72, MA & UD (ఎం) శాఖ, తేది: 25.01.2020.

###


- పై సూచనలకు లోబడి, క్రింద తెలిపిన షెడ్యూల్ 1 లో ప్రకటించబడిన భూములను భూ సమీకరణ పథకం క్రింద తీసుకొనుటకు ప్రతిపాదించడమైనది.
  - ఇందుపై ఆసక్తి గల వ్యక్తుల నుండి నోటిఫికేషన్ ప్రచురించిన 30 దినముల లోగా అభ్యంతరాలు మరియు సలహాలు ఫారం- 2 లో స్వీకరించబడును.
  - భూ సమీకరణ పథకం క్రింద షెడ్యూల్ 2 లో పొందుపరిచిన భూములకు సంబంధించిన అతుకుబడిదారులు / అనుభవదారులు స్వచ్ఛందంగా అంగీకారం తెలుపుతూ ఫారం 3 నందు దరఖాస్తులను ఈ నోటిఫికేషన్ ప్రచురించిన 30 దినములలో దిగువ సంతకం చేసిన అధికృత అధికారి వారికి అందజేయవలెను.
- భూ సమీకరణ పథకముకు సంబంధించిన వివరములు భూ సమీకరణ అధికృత అధికారి వారి కార్యాలయము నందు పని వేళలలో తనిఖీ కొరకు అందుబాటులో ఉంచడమైనది మరియు విశాఖపట్నం మెట్రో పాలిటన్ రీజియన్ డెవలప్మెంట్ అథారిటీ వెబ్ సైట్ [www.vmrda.gov.in](http://www.vmrda.gov.in) నందు పొందుపరచడమైనది.
- ఈ పథకము యొక్క వివరములను గ్రామములో భూ సమీకరణ పథకము యొక్క భాగస్వాములతో ఈ క్రింది తెలిపిన తేదిలో సంప్రదింపులు జరుపబడును.

తేది	సమయం	రెవిన్యూ గ్రామం	గ్రామ పంచాయితీ	నివాస వేదిక
12.06.2023	11.00 AM	నరసాపురం	తునివలస	గ్రామా సచివాలయం
13.06.2023	11.00 AM	తునివలస	తునివలస	గ్రామా సచివాలయం

- గడువు తేది ముగిసిన తదుపరి వచ్చు అభ్యంతరములు/సలహాలు మరియు స్పష్టత లేని అభ్యంతరములు తిరస్కరించబడును.
- నిర్దేశిత గడువు సమయములో వచ్చిన అభ్యంతరములు/సలహాలు భూ సమీకరణ అధికృత అధికారి, ప్రత్యేక ఉప కలెక్టర్ (ఎల్.ఎ) మరియు జాతీయ రహదారుల -16, విశాఖపట్నం వారు తహశీల్దార్ వారి కార్యాలయం, పద్మనాభం నందు తేది. 04.07.2023 సమయము ఉదయం: 11:00 నందు విచారణ చేయుటకు స్వయముగా గానీ లేదా సంబంధిత న్యాయవాది ద్వారా కాని తెలియపరచుకొనుటకు అవకాశము కలదు.  
జతపరచబడినవి: (1) అభ్యంతరములు/ సలహాలు తెలుపుటకు ఫారం -2  
(2) భూ యజమానులు సమ్మతి తెలుపుటకు ఫారం -3

ప్రాంతం :

తేది:

  
 భూ సమీకరణ అధికృత అధికారి.  
 ప్రత్యేక ఉప కలెక్టర్ (ఎల్.ఎ)  
 జాతీయ రహదారుల -16  
 విశాఖపట్నం

**షెడ్యూలు - 1**

భూ సమీకరణలో చేరిన పరిధి


జిల్లా పేరు: విశాఖపట్నం

మండలం పేరు: పద్మనాభం

వ. నెం .	రెవెన్యూ గ్రామం పేరు	RSR విస్తీర్ణం ఏ. శెంట్లు	శివారు పంచాయతీ	శివారు గ్రామములు	శివారు గ్రామములు	శివారు గ్రామములు కోడ్ నెంబర్
1	నరసాపురం	86.49	నరసాపురం	---	---	---
2	తునివలస	29.93	తునివలస	---	---	---
TOTAL		116.42				

ప్రాంతం :

తేది:

  
భూ సమీకరణ అధికృత అధికారి.  
ప్రత్యేక ఉప కలెక్టర్ (ఎల్.ఎ)  
జాతీయ రహదారుల -16  
విశాఖపట్నం

**షెడ్యూలు - 1**


భూ సమీకరణలో చేరిన పరిధి యొక్క వివరములు  
 జిల్లా పేరు: విశాఖపట్నం మండలం పేరు: పద్మనాభం

స. నెం.	గ్రామం	సర్వే నెంబర్	సబ్ డివిజన్	పూర్తి విస్తీర్ణం	మెట్టు భూమి/ పల్లం భూమి	పూలింగ్ విస్తీర్ణం	హద్దులు			
			DIV NO.				తూర్పు	పడమర	ఉత్తరం	దక్షిణం
1	నరసాపురం	59	-	29.66	గయాలు	29.66	బుద్ధివలస -V.No-118	60	58	72
2		70	-	12.88	గయాలు	12.88	71	70	59	74
3		72	-	10.44	గయాలు	10.44	బుద్ధివలస -V.No-118	71	59	73
4		75	-	10.98	బంజరు	10.98	76	52	74	77
5		90	-	22.53	గయాలు	22.53	91	89	91	రెడ్డిపల్లి V.No-35
Total				86.49	0	86.49				
6	తునివలస	22	-	4.74	గయాలు	4.74	Sy.No.27	Sy.No.21	Sy.No.23	Sy.No.31

7	23	1	6.72	గయాలు	6.72	Sy.No.25	Sy.No.21	Sy.No.24	Sy.No.23-2
8	24	-	3.55	గయాలు	3.55	నేరల్లవలస	Sy.No.10	విజయనగరం	Sy.No.11, 21,23,25
9	25	-	8.92	గయాలు	8.92	నేరల్లవలస	Sy.No.23	Sy.No.24	Sy.No.26
10	26	1	2.5	గయాలు	2.5	నేరల్లవలస	Sy.No.23	Sy.No.25	Sy.No.26-4
11	26	3	3.5	గయాలు	3.5	నేరల్లవలస	Sy.No.26-2	Sy.No.25	Sy.No.27
Total			29.93		29.93				
Grand Total			116.42		116.42				

ప్రాంతం :

తేది:

  
 భూ సమీకరణ అధీకృత అధికారి.  
 ప్రత్యేక ఉప కలెక్టర్ (ఎల్.ఎ)  
 జాతీయ రహదారుల -16  
 విశాఖపట్నం